

Tutoriel pour le bac

Le croquis & le schéma



C. Ridel [2012]

[LFI Duras – Hô Chi Minh-Ville](#)
kanaga.ridel.org

Les textes officiels

5 pts 1h.

En géographie, un exercice d'un autre type peut être proposé : réalisation d'un croquis ou d'un schéma d'organisation spatiale d'un territoire.

S

- soit la réalisation d'un croquis ou d'un schéma d'organisation spatiale d'un territoire, en réponse à un sujet. Pour la réalisation d'un croquis de géographie, un fond de carte est fourni au candidat.


ES/L

8 pts 1,5 h

- soit la réalisation d'un croquis ou d'un schéma d'organisation spatiale d'un territoire en réponse à un sujet : Pour la réalisation d'un croquis, un fond de carte est fourni au candidat.


Le matériel

Le matériel



Crayons de couleur

Le matériel




Crayons de couleur



Crayon à papier

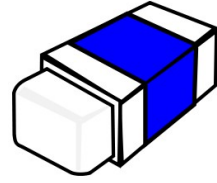
Le matériel



Crayons de couleur




Crayon à papier



Gomme

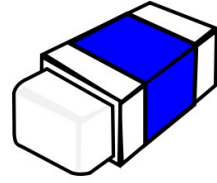
Le matériel



Crayons de couleur



Crayon à papier




Gomme



stylo

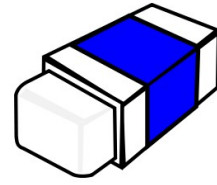
Le matériel



Crayons de couleur




Crayon à papier



Gomme




stylo



Feutres fins

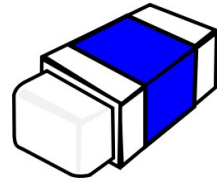
Le matériel



Crayons de couleur




Crayon à papier




Gomme



stylo




Feutres fins




Règle

Le matériel

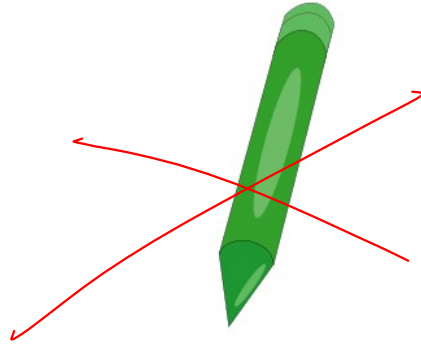


Feutres « fluo »

Le matériel

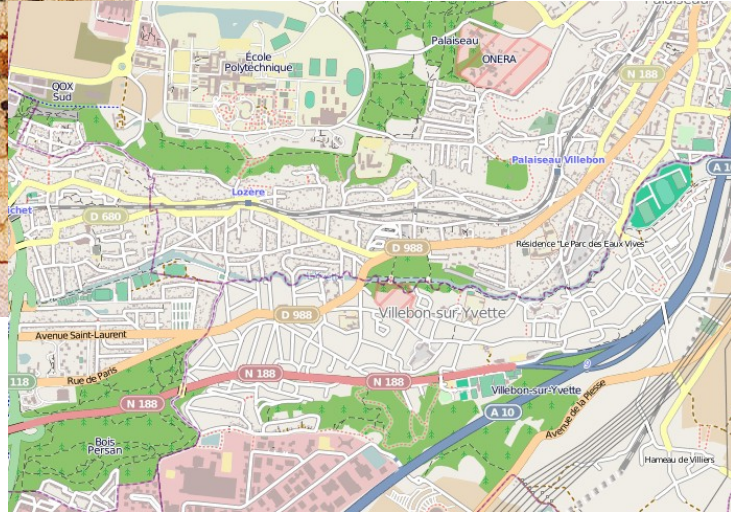


Feutres « fluo »

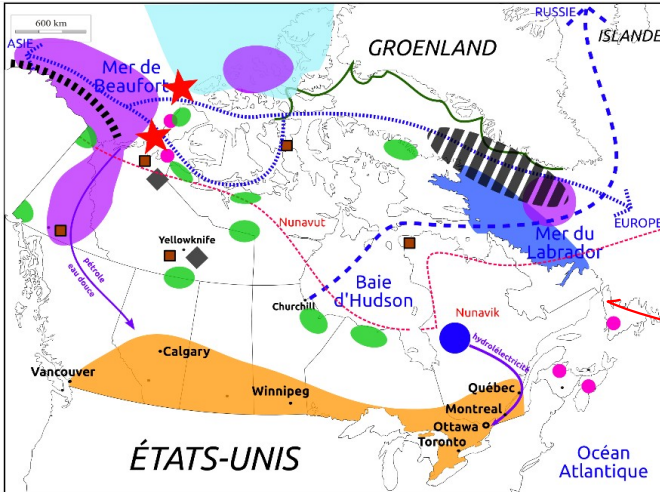


Feutres épais

La carte



Le croquis



Problématique
la réponse
fond de carte

titre

Les enjeux du développement dans l'arctique canadien

1. Une zone stratégique et riche

ressources du sous sol :

- minerais
- hydrocarbures
- potentiel hydroélectrique
- tourisme
- zones de pêche

axes en devenir :

- passage du NO en développement
- pont arctique

3. Donc devenue un front pionnier en mutation

parcs naturels

Nunavik territoire des peuples Inuits

→ transfert d'énergie existant et en projet

Montreal vers la zone peuplée

★ revendications de États-Unis sur le contrôle des détroits

2. Mais fragile et difficile à mettre en valeur

ligne Köppen

■ banquise permanente

■ des activités humaines menaçantes :

◆ pollution industrielle

■■ risque de marée noire

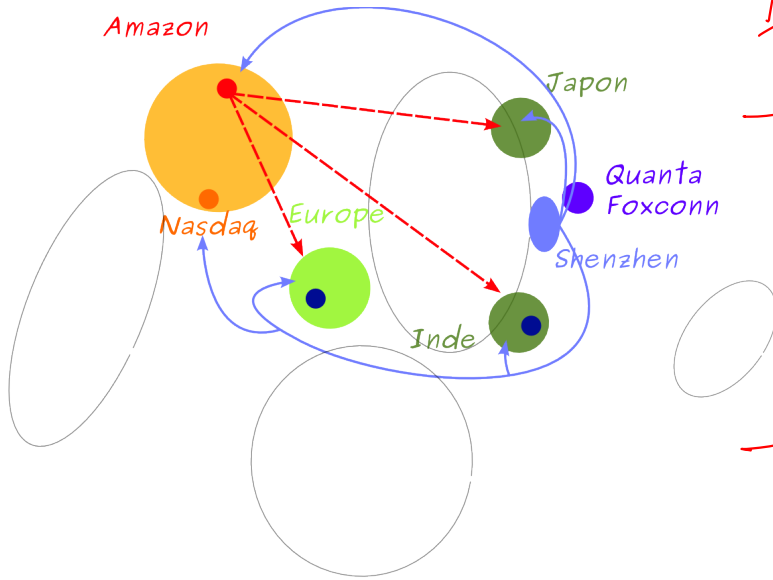
● les effets du réchauffement :

● érosion littorale

■■ multiplication des icebergs

Le schéma

Les flux mondiaux du Kindle



~~1er 2de carte~~

→ ne présente l'aspect
↳ formes simplifiées
↳ géo-économiques

→ Explication

- | | | |
|---|--|---|
| <p>1 Un objet de culture conquérant</p> <ul style="list-style-type: none"> ● Une FTN par l'innovation ● Et la capitalisation → Diffusant une culture par voie immatérielle : les ebooks | <p>2 Un processus de fabrication rationalisé</p> <ul style="list-style-type: none"> ● Les ODM de Taïwan qui élaborent le Kindle ■ Les zones de production à faible coût → Une diffusion par les routes maritimes ● Et des pôles de redistribution | <p>3 Quelle mondialisation ?</p> <ul style="list-style-type: none"> ■ Un continent leader marchand et culturel ■ Des espaces investis ■ Des territoires à conquérir mais résistant à la standardisation |
|---|--|---|

10

Démarche


1) L'organisation


→ légende (es brouillon)

↳ structure : 2-3 partie

2) Choix des figures

2 3 familles : ponctuels : Δ \circ

linéaires :  →

surface : 

2 couleurs :

2 nuances :         

3) Réalisation graphique

Bilan

	Croquis	Schéma
Démarche	Analytique	Interprétative, explicative
Espace	Fond de carte	Formes géométriques ou simplifiée
Nomenclature	Précise et rigoureuse	Limitée
Échelle	Oui (fournie)	Non
Légende	Organisée avec des intertitres	Organisée avec des intertitres
Figurés	10 à 15	env. 10
Titre	Oui (≠ reprise du sujet)	Oui (≠ reprise du sujet)