

Géographie - Terminales ES/L

Thème 3 – Dynamiques des grandes aires continentales

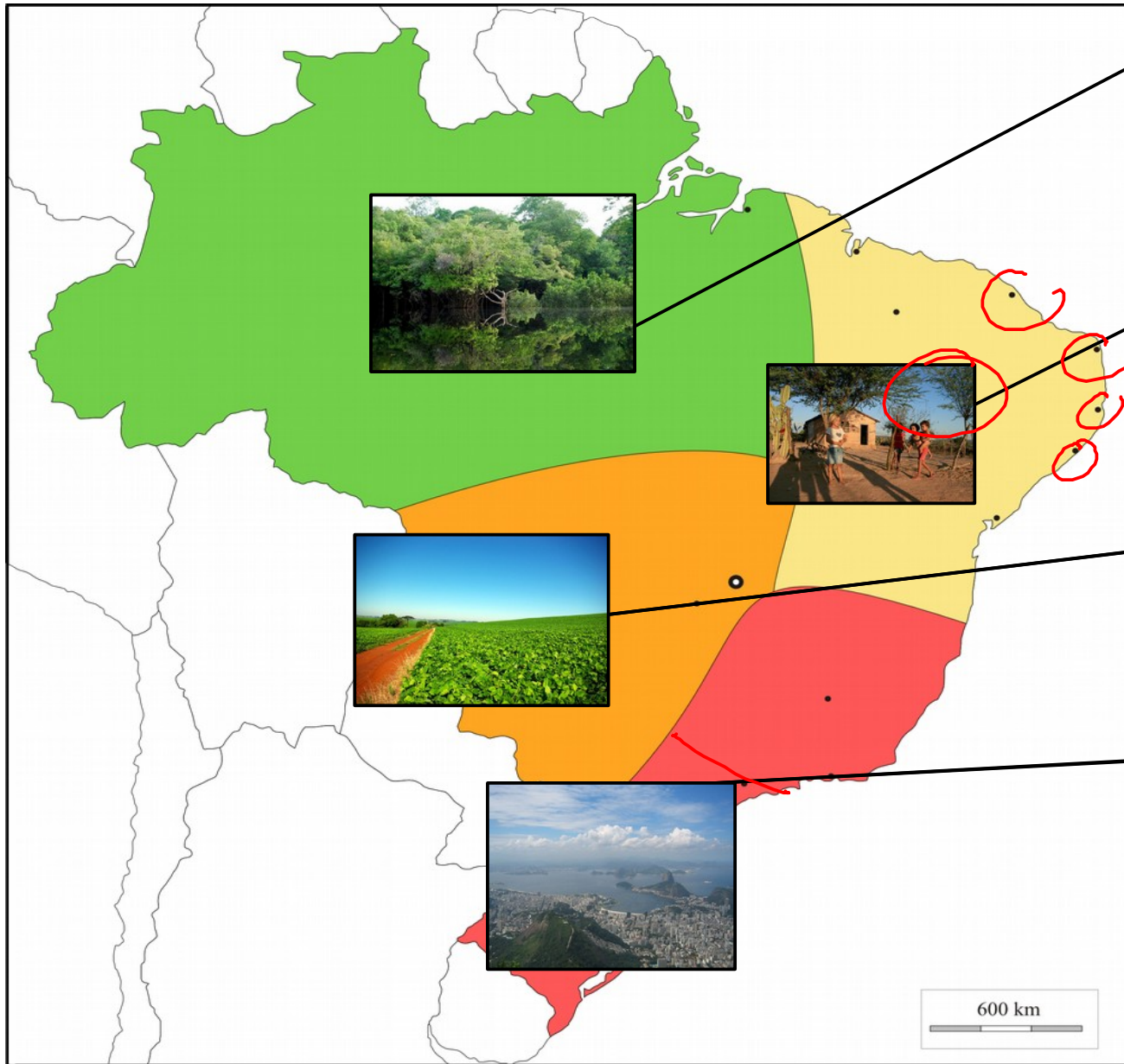
Leçon 1 – L'Amérique : puissance du Nord, affirmation du Sud

Croquis n° 5 - les dynamiques territoriales du Brésil

I. Les dynamiques multiples du territoire

1. Les contrastes régionaux

8,5 m km² (≥ 15 fois France)



L'Amazonie, un espace de réserves : bois, mise en valeur agricole (soja), ressources du sous sol (fer, cuivre, manganèse). Relié aux espaces mondiaux par l'axe fluvial et les infrastructures portuaires (Belem)

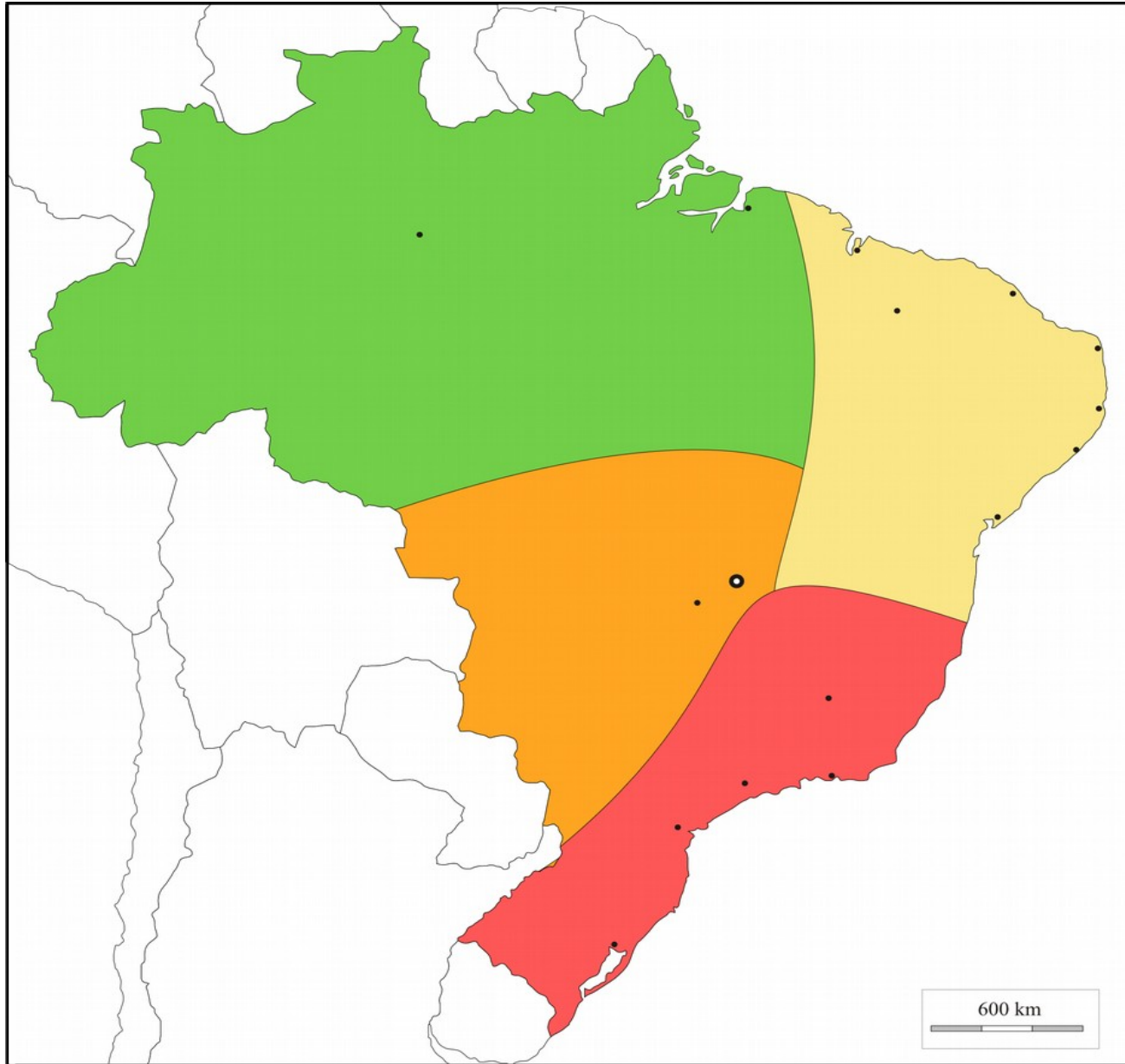
Le Nordeste, un ancien centre historique (colons) marqué par la pauvreté, l'analphabétisme, la sécheresse (dans le Sertao). Seules les villes côtières restent dynamiques

Le Centre-Ouest, une périphérie intégrée grâce à l'agriculture commerciale (élevage bovin, soja, café) dans le Mato Grosso.

Le Sud & Sudeste, les espaces les plus peuplés, le cœur économique : services et activités financières (bourse), industries, agriculture commerciale, grands ports

I. Les dynamiques multiples du territoire

1. Les contrastes régionaux



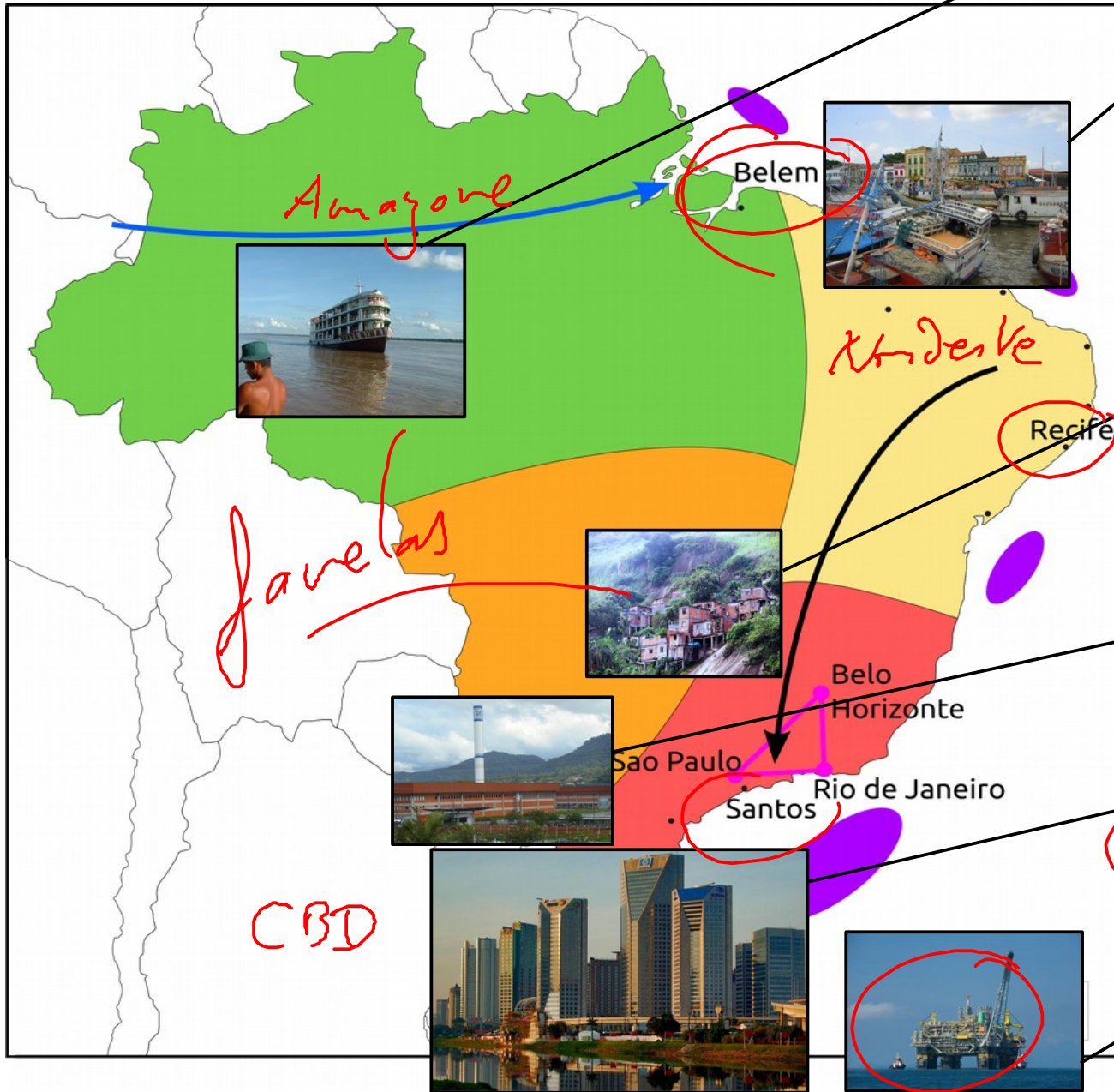
I. Les dynamiques multiples du territoire

1. Les contrastes régionaux

- Le cœur dynamique et peuplé
- Le centre ouest, une périphérie agricole moderne et intégrée
- Le Nordeste, un espace en mal de développement
- L'Amazonie, une terre de réserve

I. Les dynamiques multiples du territoire

2. Une littoralisation toujours active



L 'Axe fluvial, un axe essentiel pour l'exportation et les flux migratoires

Les villes littorales, attractives, diversité des activités : ports commerciaux, pêche, tourisme,...

Les migrations, des zones pauvres ou des espaces accaparés par les grandes compagnies agricoles, vers les mégapoles et qui renforcent les favelas

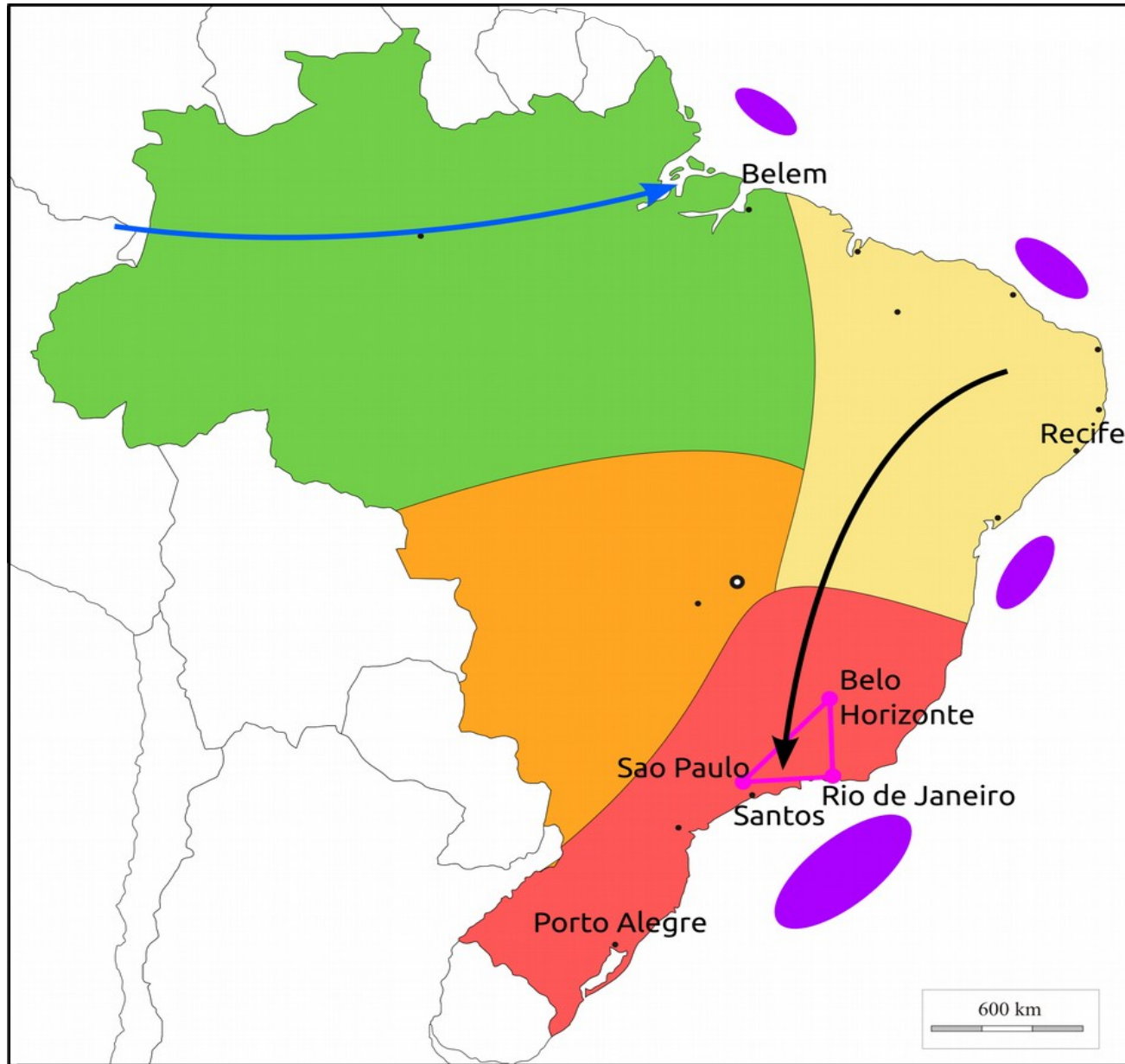
Le triangle industriel, 70 % de la production industrielle du pays

Sao Paulo, 21 millions d'habitants, la capitale économique : bourse des valeurs (BOVESPA), sièges sociaux dans le CBD autour de l'avenue Paulista

Le pétrole, d'importantes ressources, notamment offshore, qui fait du Brésil un Grand exportateur (6e rang mondial en 2035)

I. Les dynamiques multiples du territoire

2. Une littoralisation toujours active

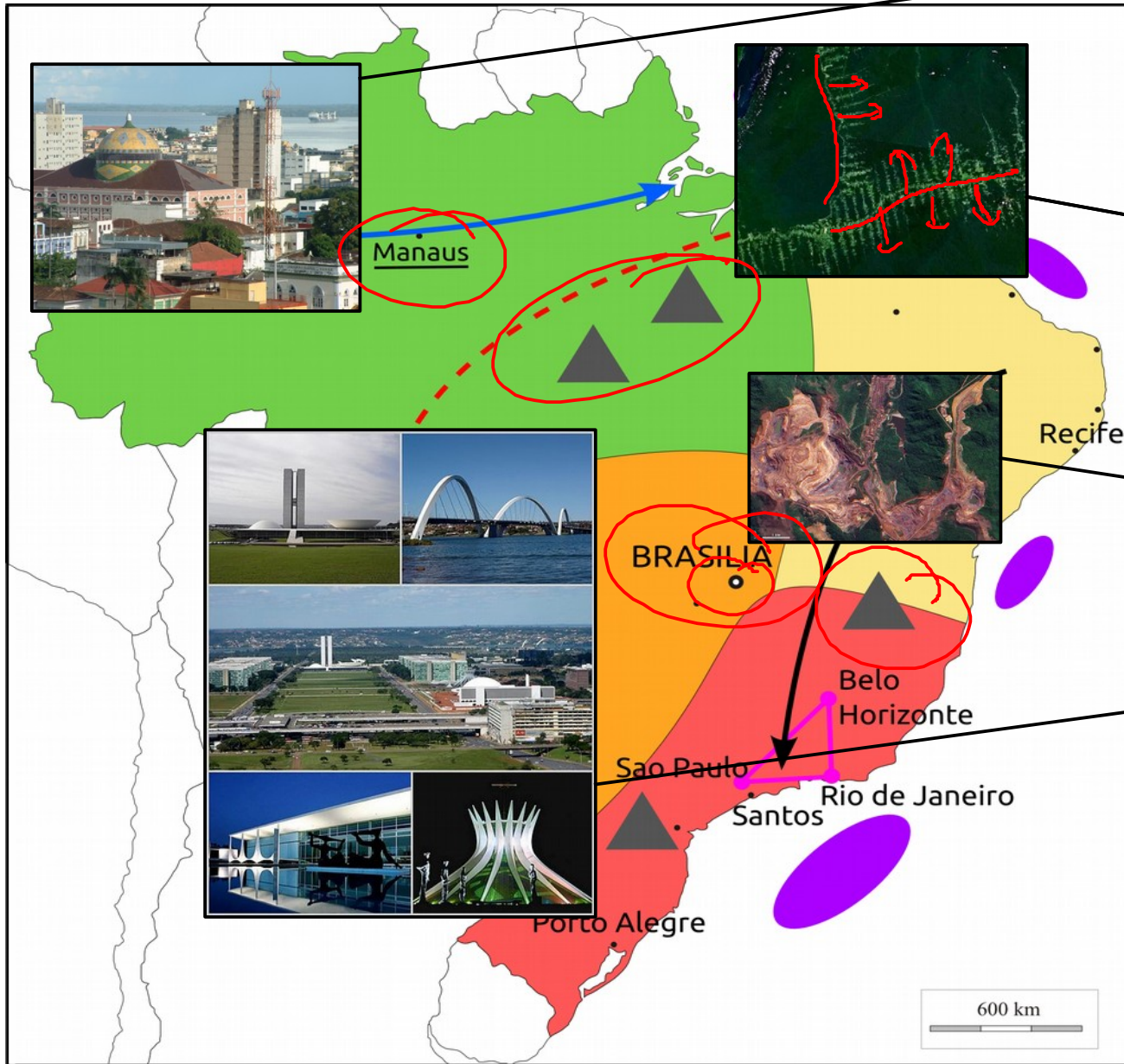


2. Une littoralisation toujours active

- Des métropoles importantes
- ➔ Renforcées par des migrations internes
- △ Le triangle industriel
- Des ressources en pétrole
- ➔ Axe fluvial

I. Les dynamiques multiples du territoire

3. Et des pôles internes de développement



Manaus, au cœur de l'Amazonie brésilienne, croissance rapide au XIXeS. (cycle du caoutchouc) ; zone franche (industries d'électronique), tourisme (opéra, croisières)

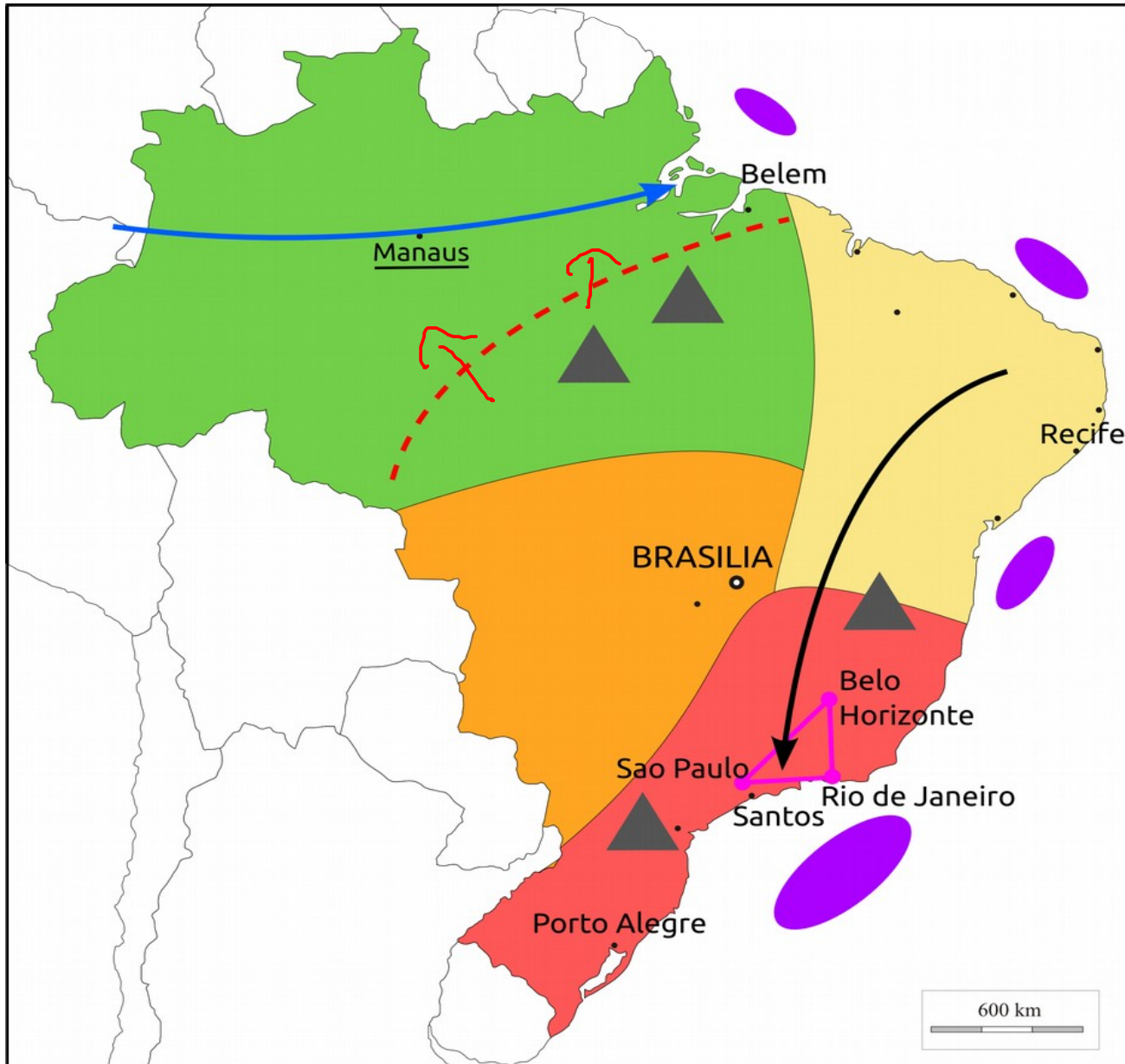
Le front pionnier, grignote la forêt pour le bois, les mines, l'agriculture ; de plus en plus d'infrastructures (routes, ports) ; destruction de la biodiversité

L'industrie minière, de grandes mines, notamment à ciel ouvert dans le Minas Gerais et en Amazonie; fer, manganèse, cuivre, étain, diamants, or

Brasilia, capitale récente (1960), riche, 2,5 millions d'hab. Dans le District Federal, 90 % de l'activité dans les services ;

I. Les dynamiques multiples du territoire

3. Et des pôles internes de développement



3. Et des pôles internes de développement

BRASILIA La capitale politique, outil de rééquilibrage

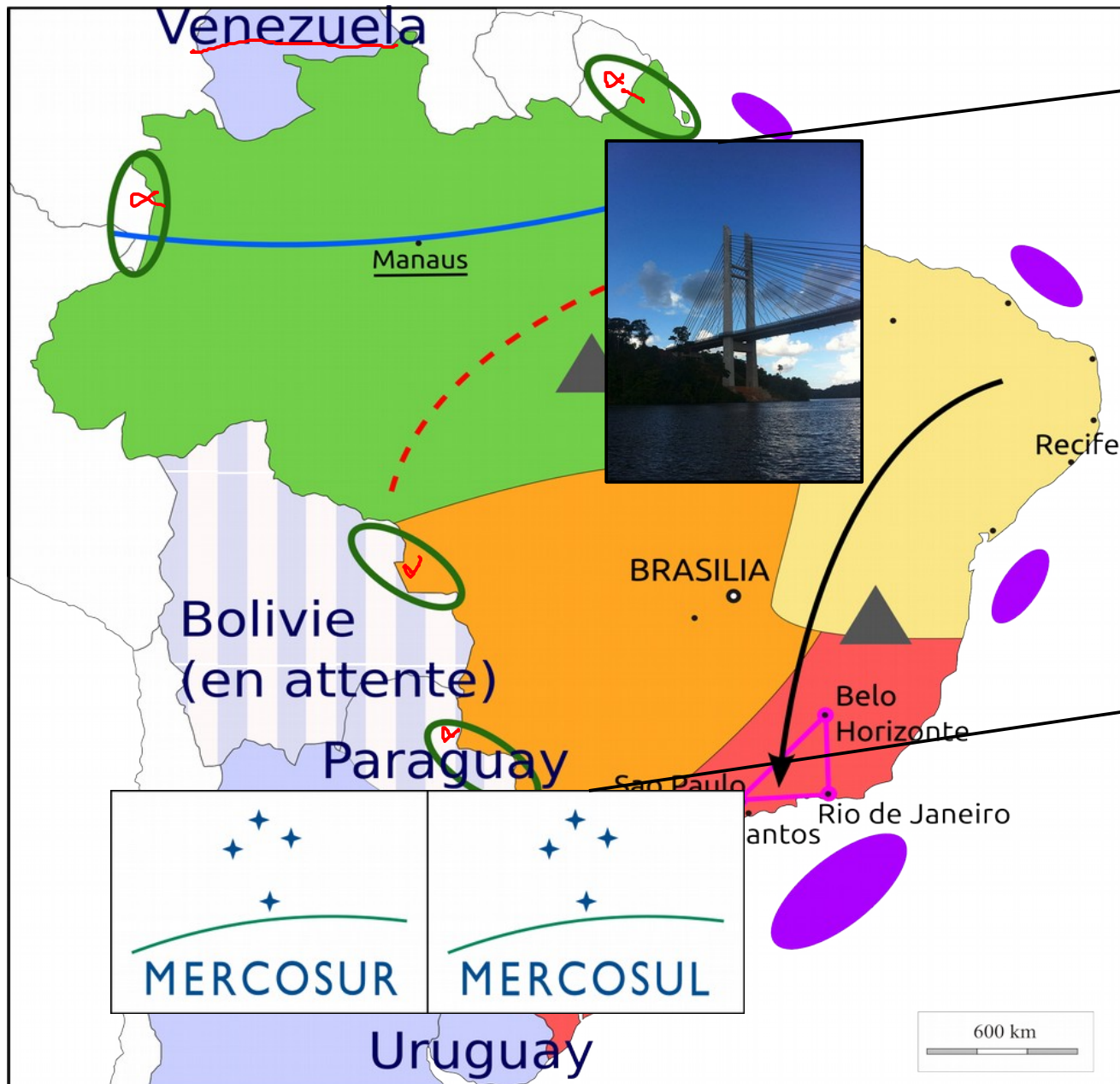
Manaus Une capitale régionale à l'écart mais dynamique

Front pionnier

▲ Les espaces miniers

II. Une intégration à différentes échelle

1. À l'échelle continentale

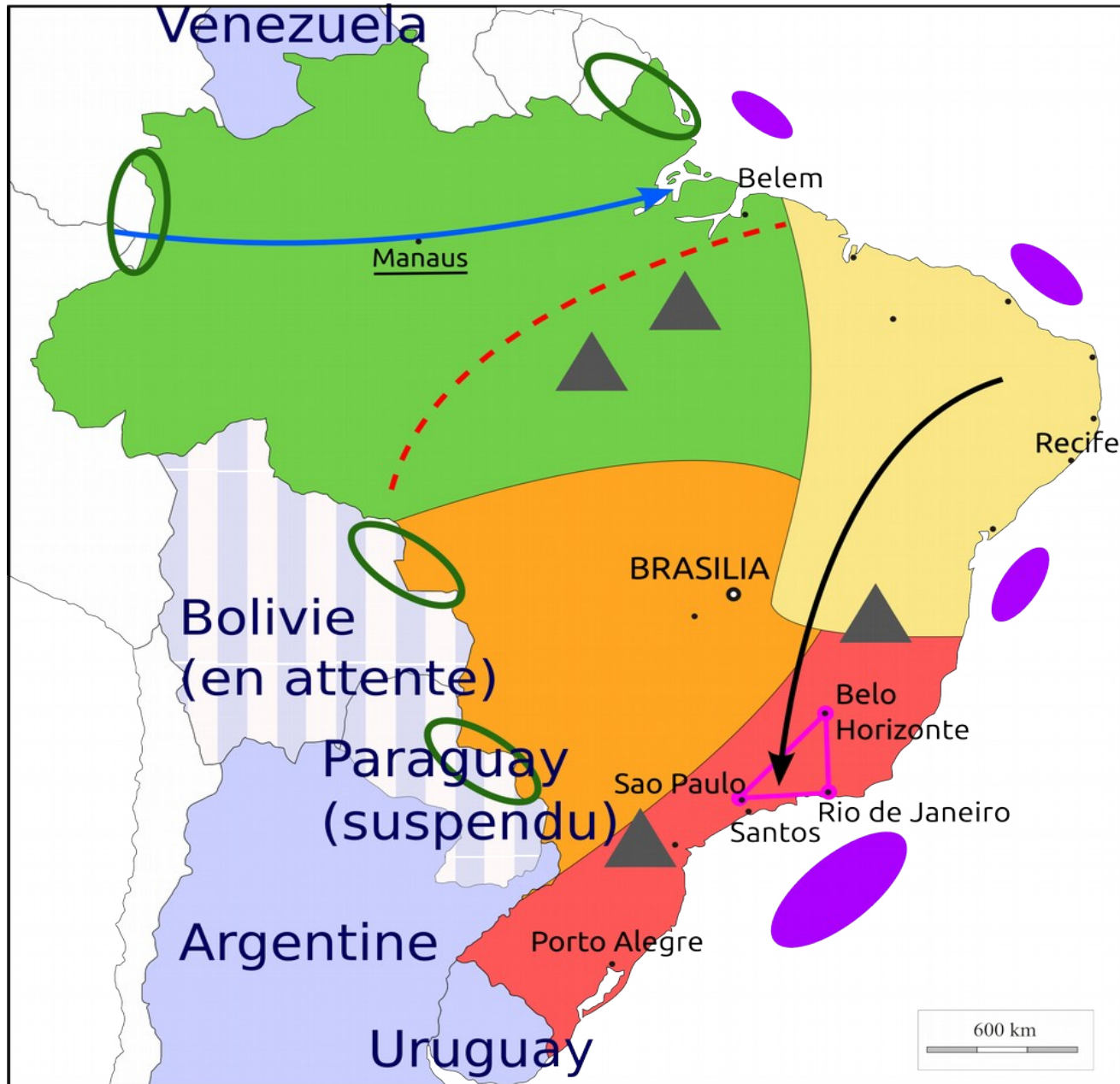


Les régions transfrontalières, des espaces intégrés permettant des échanges commerciaux

Le MERCOSUR, organisation régionale économique créée en 1991, permettant la libre circulation des biens et des personnes

II. Une intégration à différentes échelles

1. À l'échelle continentale



II. Une intégration à différentes échelles

1. À l'espace continental

■ Mercosur

○ Régions transfrontalières

II. Une intégration à différentes échelle

2. À la mondialisation



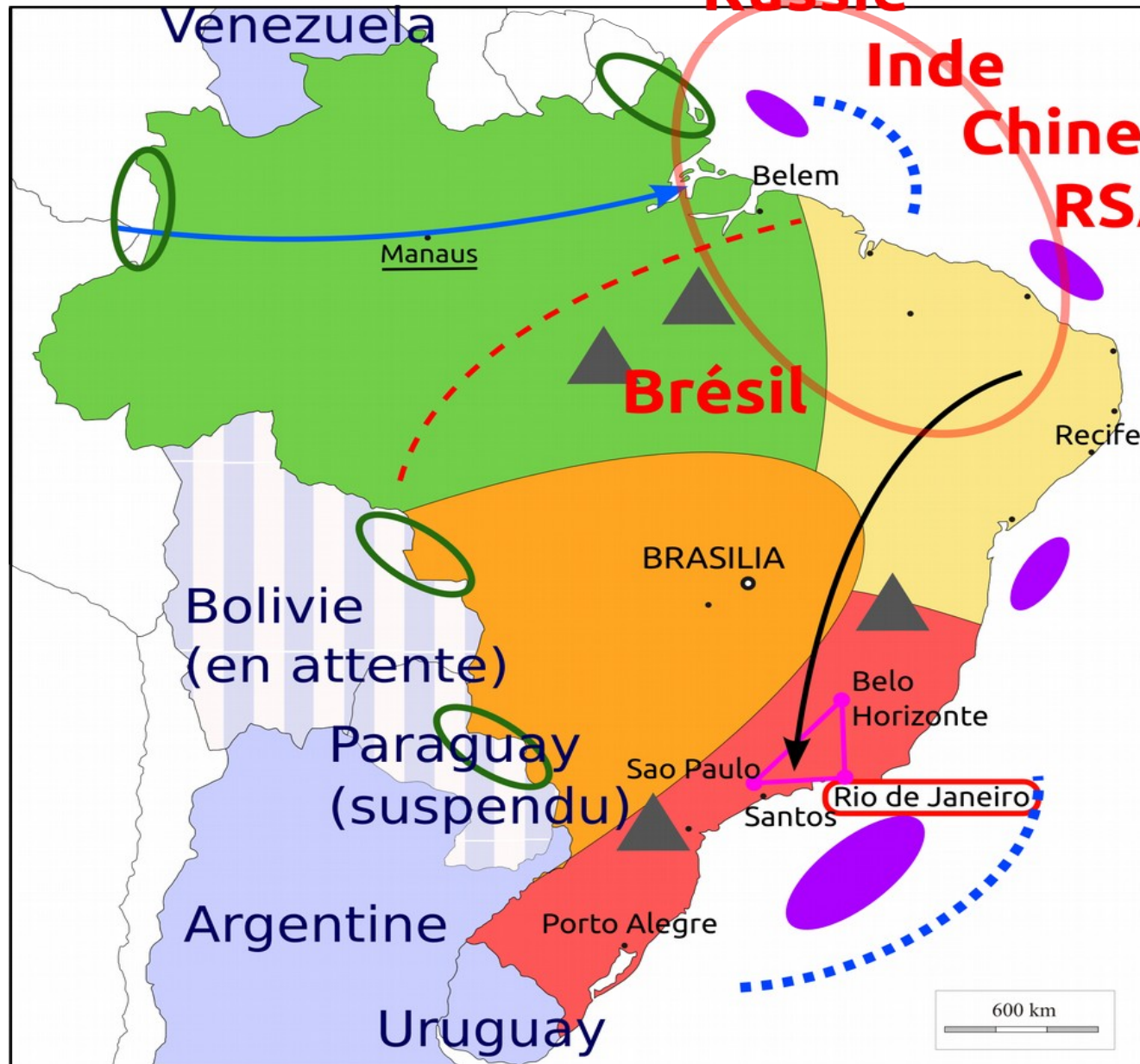
Les **BRICS**, représentent les géants des économies émergentes

Les **JO de 2016** se dérouleront à Rio de Janeiro. En 2014, Le Brésil accueille la coupe du Monde de football

Les **grands ports commerciaux** définissent des interfaces maritimes mondiales

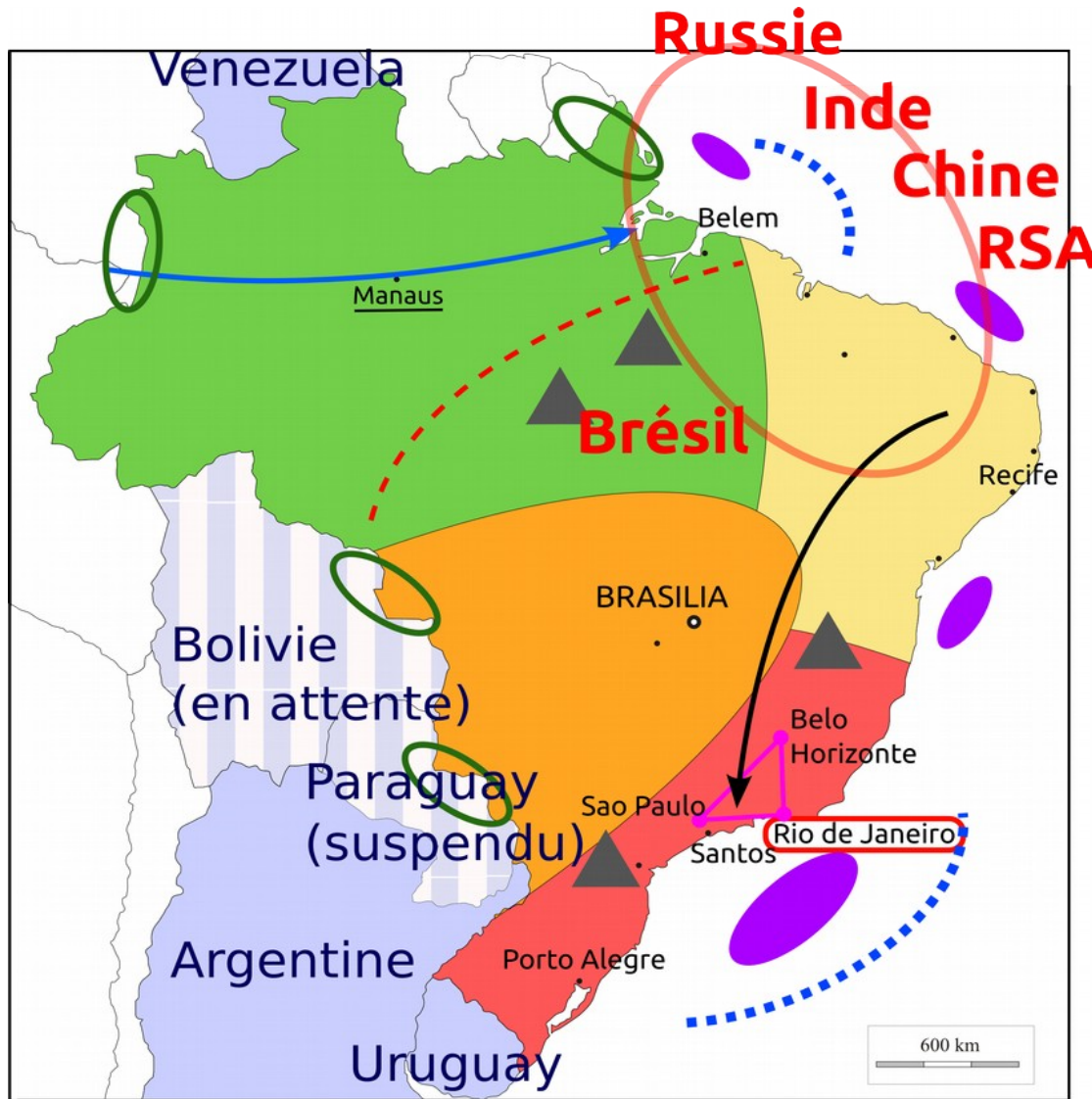
II. Une intégration à différentes échelle

2. À la mondialisation



2. À la mondialisation
■ Interfaces maritimes
Brésil Appartenance aux BRICS
Rio de Janeiro JO 2016

CROQUIS FINAL



I. Les dynamiques multiples du territoire

1. Les contrastes régionaux

- Le cœur dynamique et peuplé
- Le centre ouest, une périphérie agricole moderne et intégrée
- Le Nordeste, un espace en mal de développement
- L'Amazonie, une terre de réserve

2. Une littoralisation toujours active

- Des métropoles importantes
- Renforcées par des migrations internes
- Le triangle industriel
- Des ressources en pétrole
- Axe fluvial

3. Et des pôles internes de développement

- BRASILIA** La capitale politique, outil de rééquilibrage
- Manaus** Une capitale régionale à l'écart mais dynamique
- Front pionnier
- Les espaces miniers

II. Une intégration à différente échelles

1. À l'espace continental

- Mercosur
- Régions transfrontalières

2. À la mondialisation

- Interfaces maritimes
- Brésil** Appartenance aux BRICS
- Rio de Janeiro JO 2016